


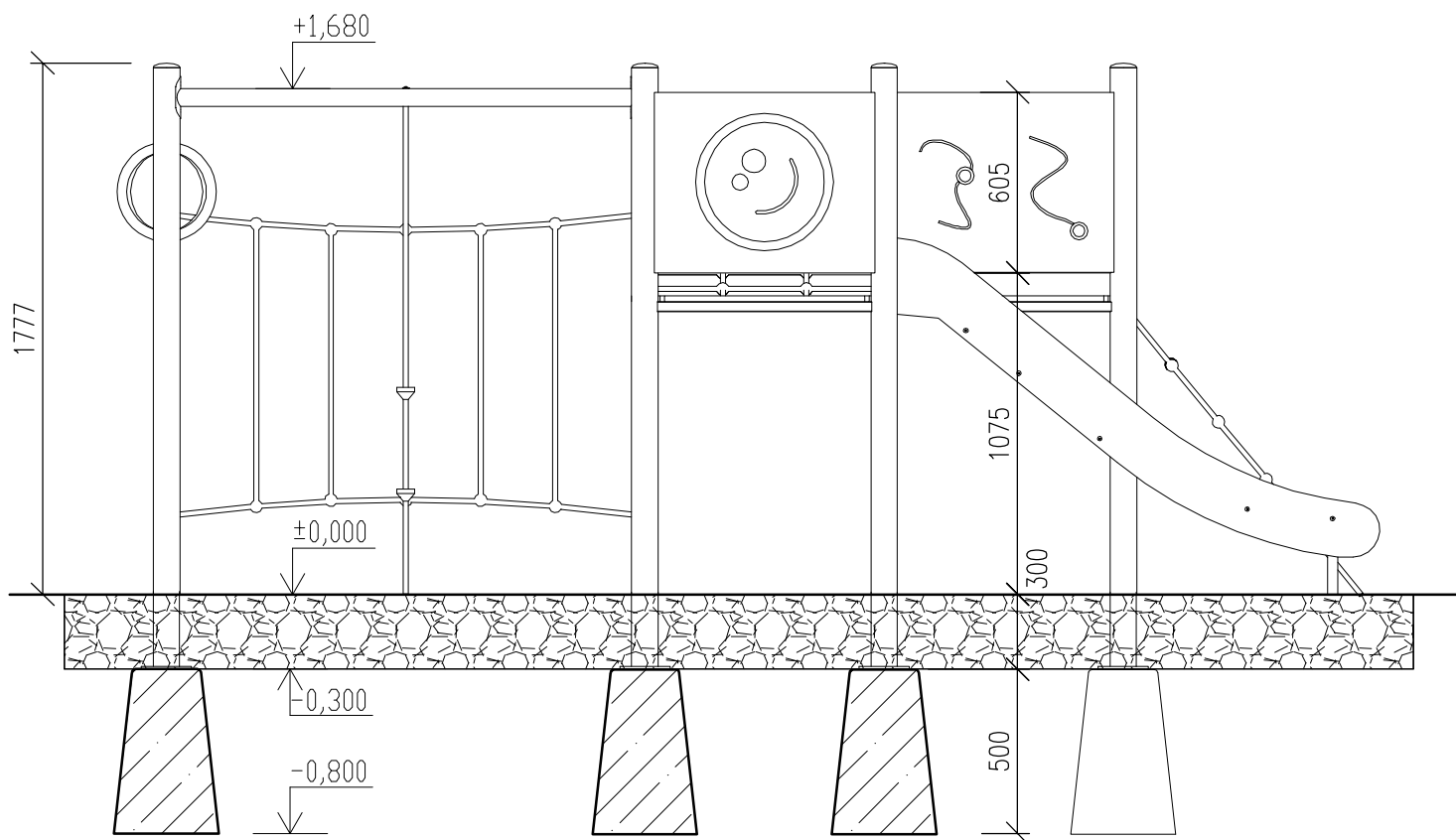
<b>Vypracovali:</b> Daniel Dänemark		
<b>Investor:</b> město Frydek–Místek Frydek–Místek, Radniční 1148		
<b>Stavba:</b> Dětské hřiště–Smetanovy sady		
<b>Místo stavby:</b> Kat. území: Místek č.p. 157		
<b>Obsah:</b> Půdorys a Řez velké herní sestavy <b>Část:</b> Stavební		

<b>Projektování staveb</b> Dänemark Daniel Č. Těšín–H.Žukov Pomezní 242 IČO 703 23 933		
<b>Datum:</b> 01/2019	<b>Č. výkresu:</b> D1.1–03	<b>Měřítko:</b> 1 : 50
<b>Druh pr. dokumentace:</b> Prováděcí dokumentace		<b>Paré:</b>



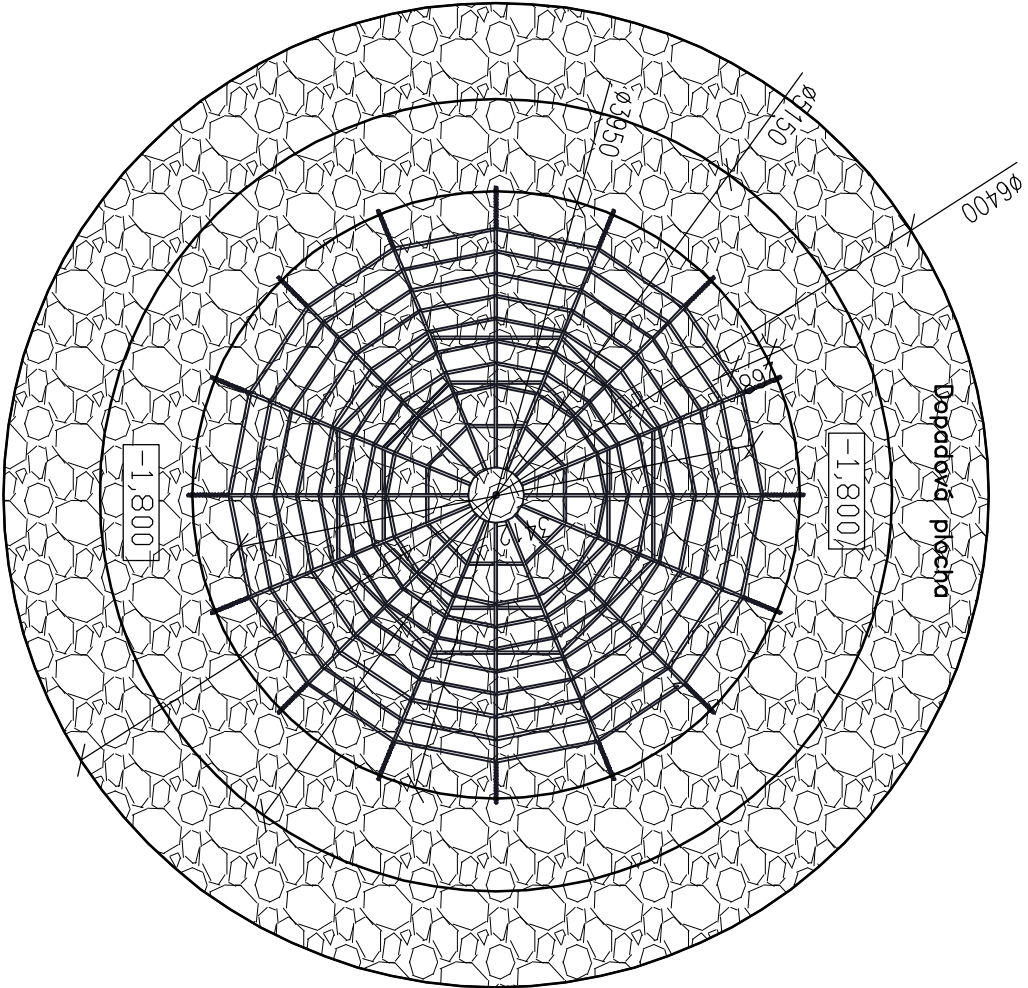




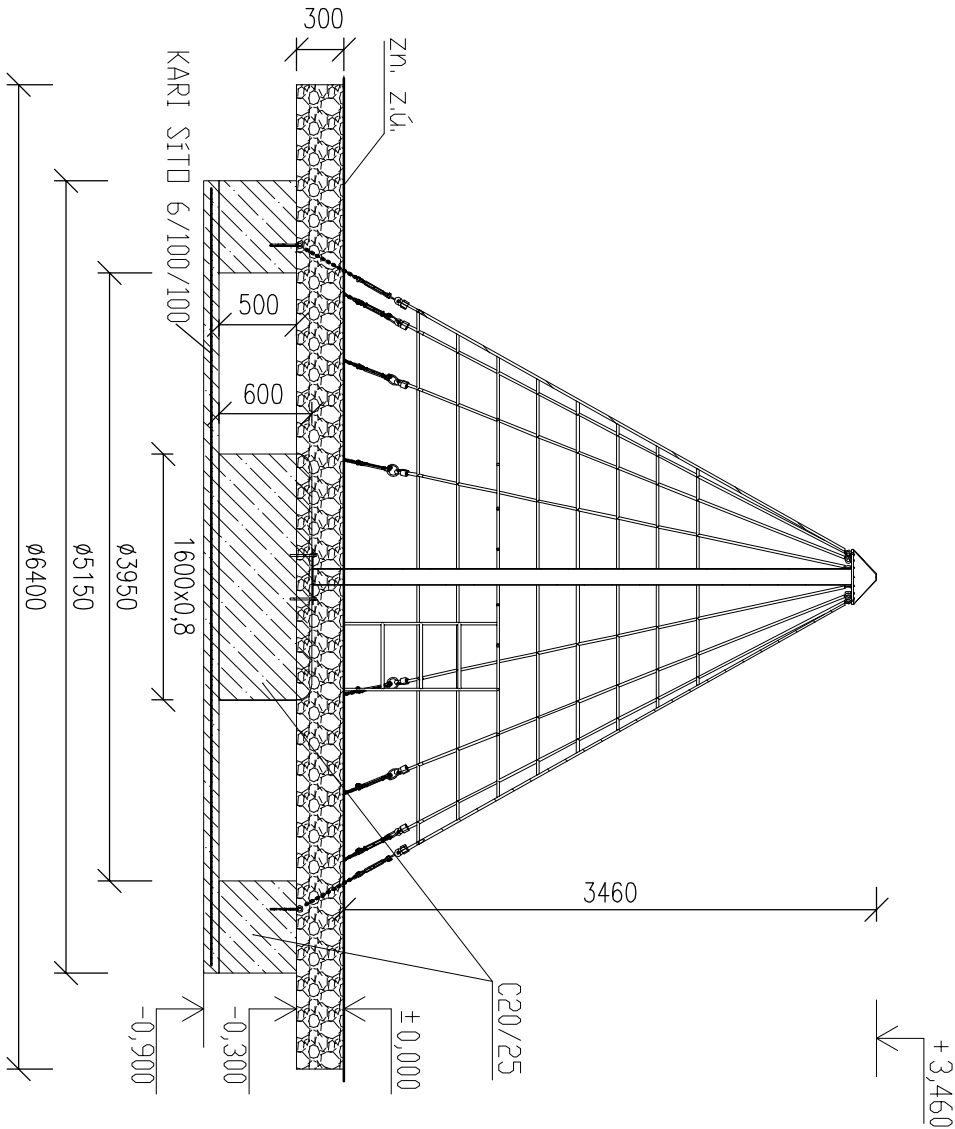


<b>Vypracoval:</b> Daniel Dänemark	<b>Projektování staveb</b> Dänemark Daniel Č. Těšín–H.Žukov Pomezní 242 IČO 703 23 933		
<b>Investor:</b> město Frýdek–Místek Frýdek–Místek, Radniční 1148			
<b>Stavba:</b> Dětské hřiště–Smetanovy sady			
<b>Místo stavby:</b> Kat. území: Místek č.p. 157	<b>Datum:</b> 01/2019	<b>Č. výkresu:</b> D1.1–061	<b>Měřítko:</b> 1 : 25
<b>Obsah:</b> Řez prolézačky <b>Část:</b> Stavební	<b>Druh pr. dokumentace:</b> Prováděcí dokumentace		<b>Paré:</b>

Púdorys

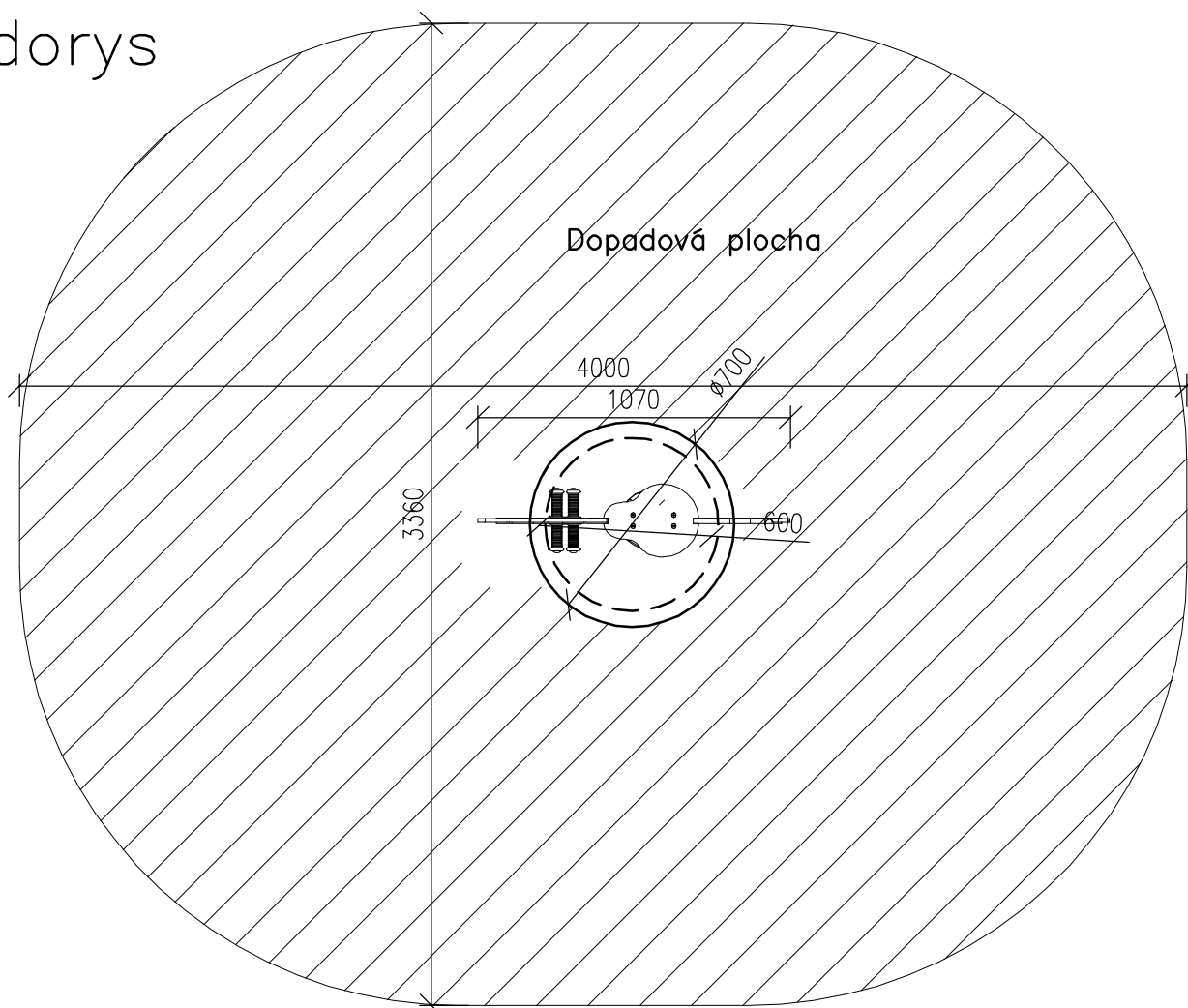


Řez

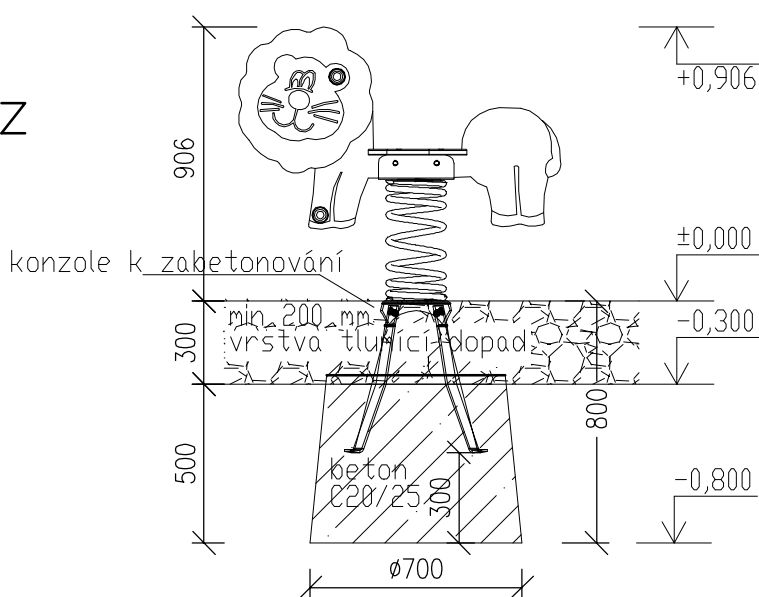


Vyracovali:		Projektování staveb	
Daniel Dänemark		Dänemark Daniel	
Investor: město Frydek–Místek		Č. Těšín–H.Žukov	
Frydek–Místek, Rodniční 1148		Pomezní 242	
Stavba:		IČO 703 23 933	
Dětské hřiště–Smetanovy sady			
Místo stavby: Kat. území: Místek		Datum:	
č.p. 157		01/2019	
Obsah: Púdorys a Řez pyramidy		Č. výkresu:	
Část: Stavební		D1.1–071	
		Druh pr. dokumentace:	
		Prováděcí dokumentace	
		Měřítko:	
		1 : 50	
		Paré:	

# Půdorys



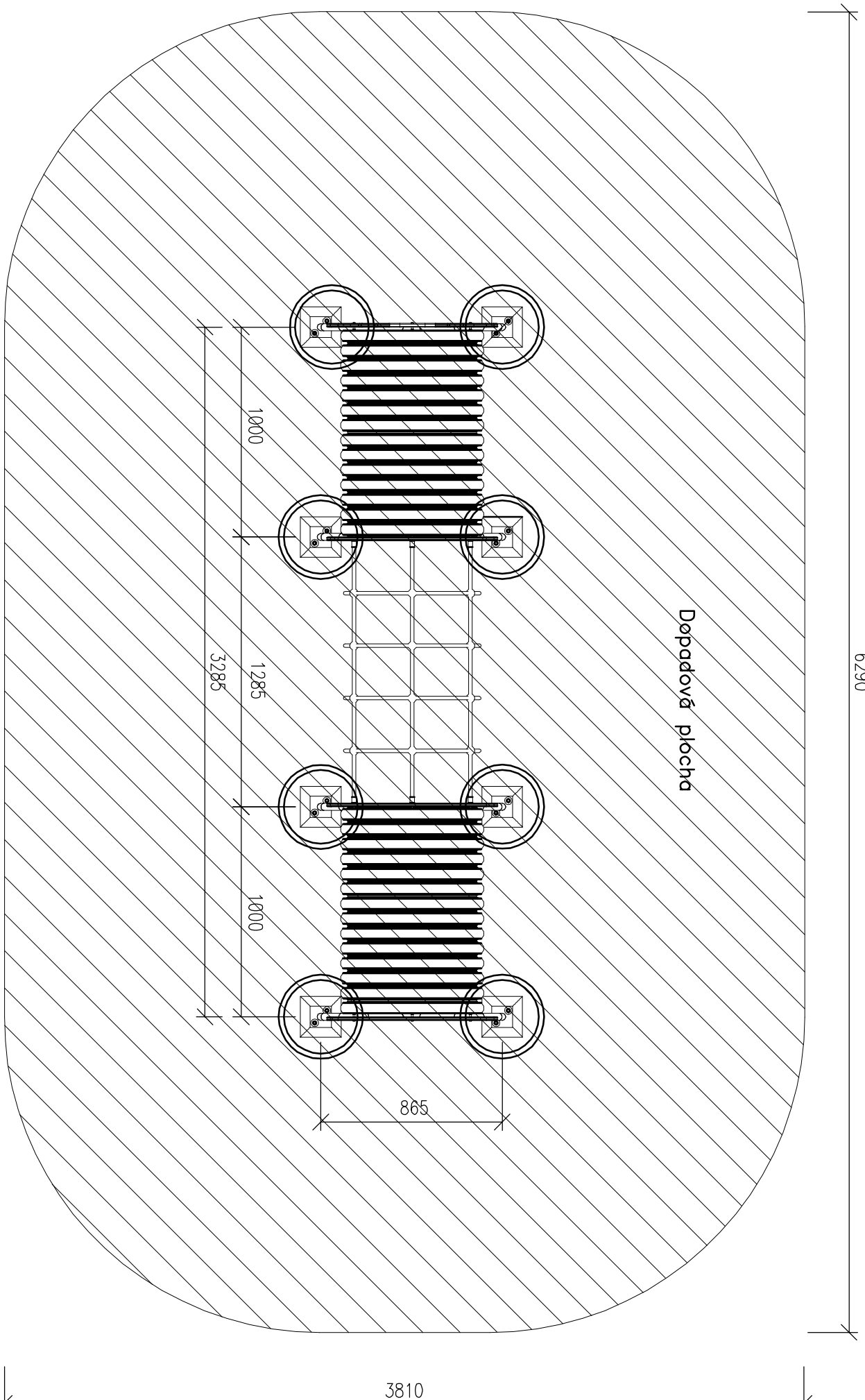
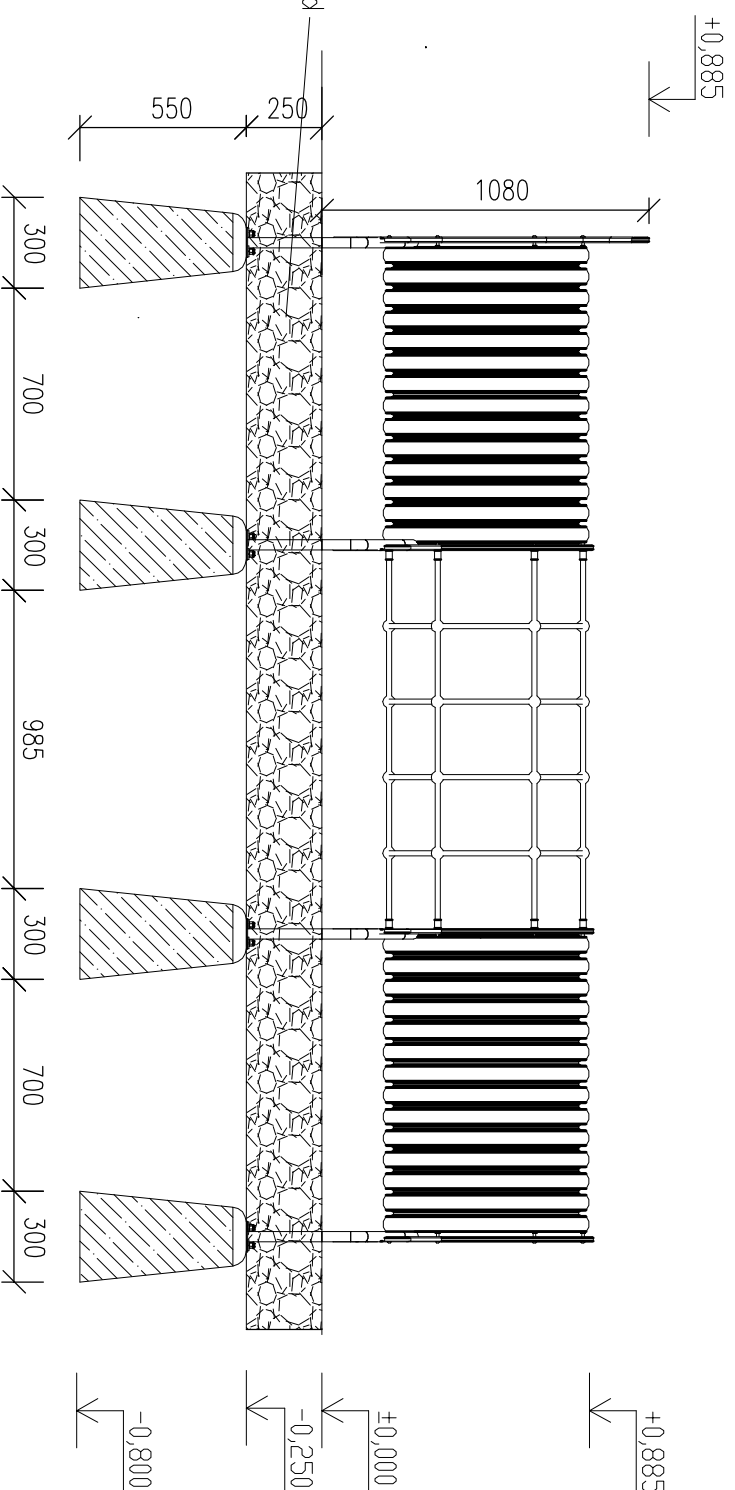
# Řez




<b>Vypracoval:</b> Daniel Dänemark	<b>Projektování staveb</b> Dänemark Daniel Č. Těšín–H.Žukov Pomezní 242 IČO 703 23 933			
<b>Investor:</b> město Frýdek–Místek Frýdek–Místek, Radniční 1148				
<b>Stavba:</b> Dětské hřiště–Smetanovy sady				
<b>Místo stavby:</b> Kat. území: Místek č.p. 157	<b>Datum:</b> 01/2019	<b>Č. výkresu:</b> D1.1–081	<b>Měřítko:</b> 1 : 25	
<b>Obsah:</b> Půdorys a Řez houpadla lev <b>Část:</b> Stavební	<b>Druh pr. dokumentace:</b> Prováděcí dokumentace		<b>Paré:</b>	

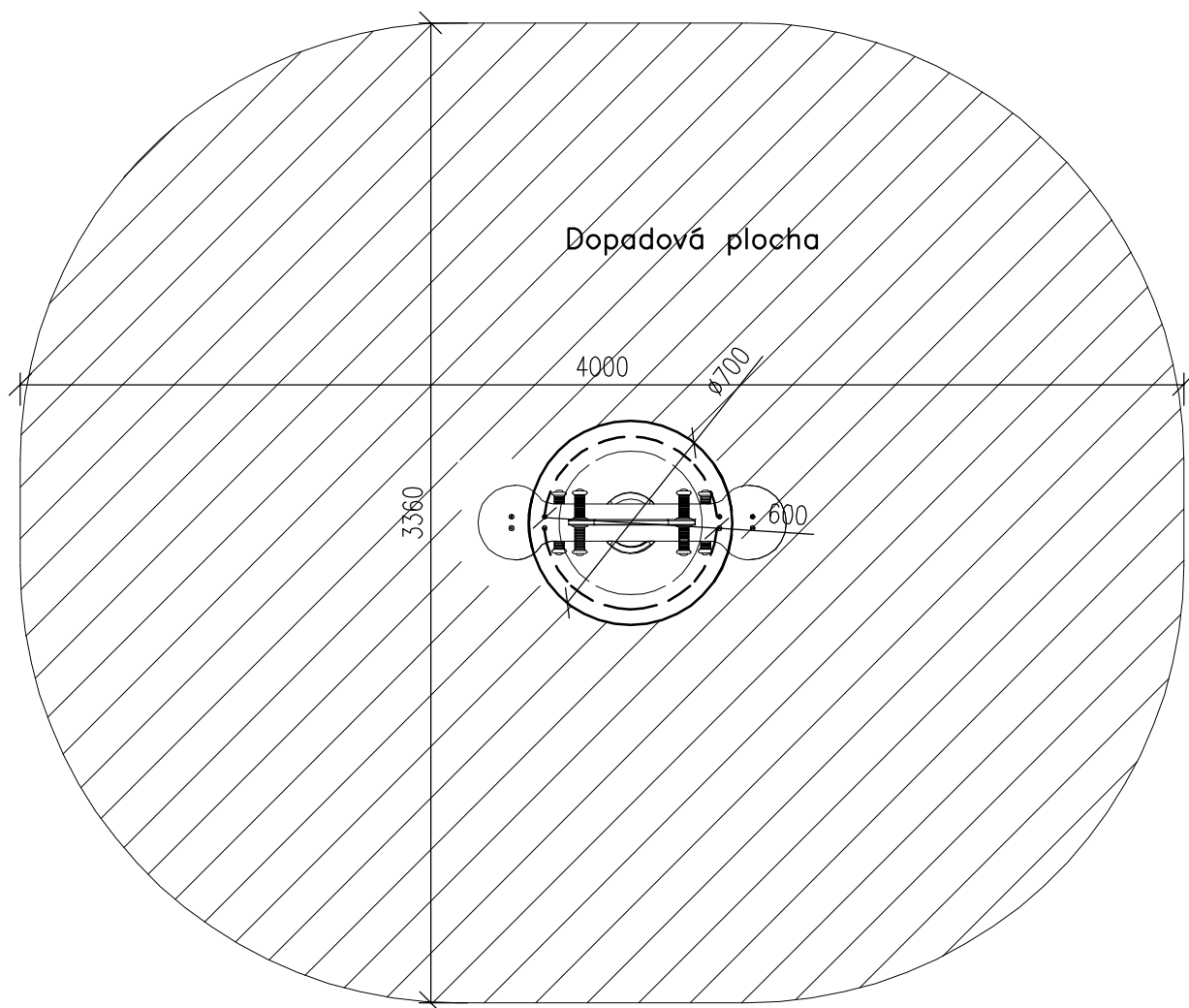
6290

# Pudorys

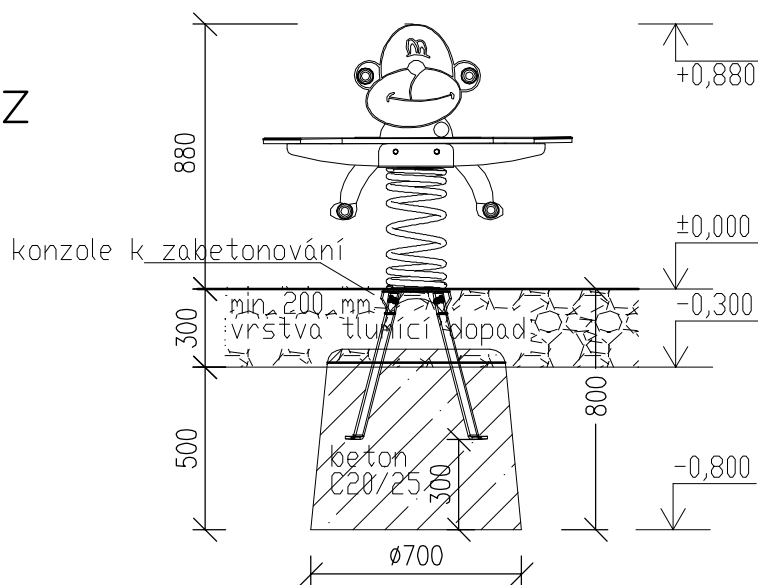

$$\mathbb{R}^k \otimes \mathbb{Z}$$


<b>Vypracovali:</b> Daniel Dänemark		
<b>Investor:</b> město Frydek–Místek Frydek–Místek, Radniční 1148		
<b>Stavba:</b> Dětské hřiště–Smetanovy sady		
<b>Místo stavby:</b> Kat. území: Místek č.p. 157		
<b>Obsah:</b> Půdorys a Řez housenky <b>Část:</b> Stavební		

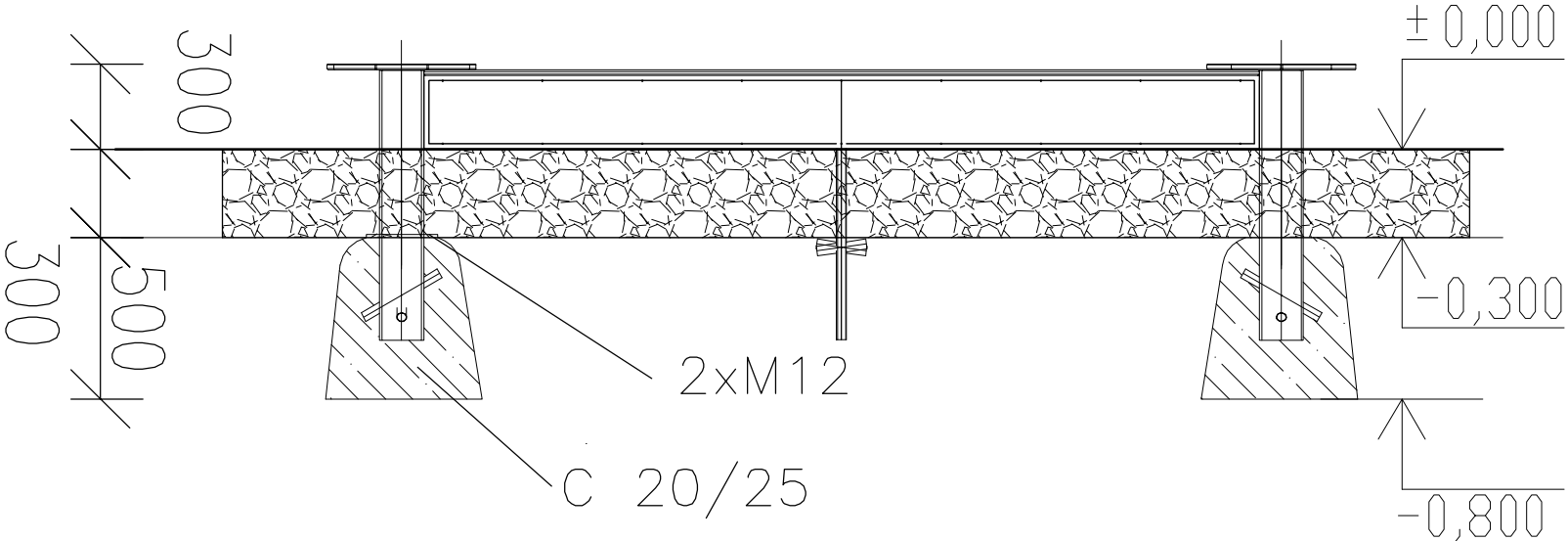
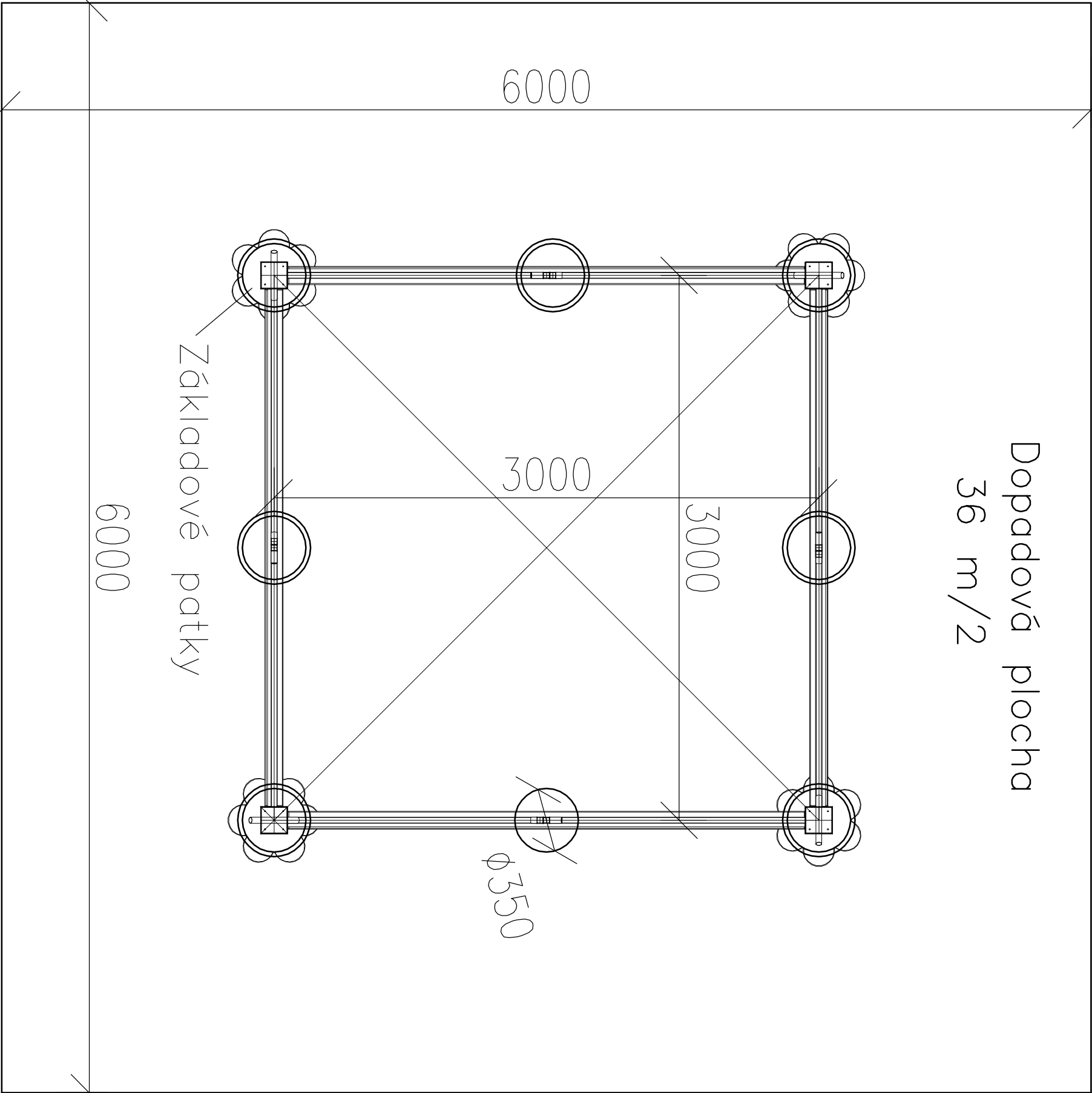
<b>Projektování staveb</b> Dänemark Daniel Č. Těšín–H.Žukov Pomezní 242 IČO 703 23 933		
		
<b>Datum:</b> 01/2019	<b>Č. výkresu:</b> D1.1–09	<b>Měřítko:</b> 1 : 25
<b>Druh pr. dokumentace:</b> Prováděcí dokumentace		<b>Paré:</b>



Řez

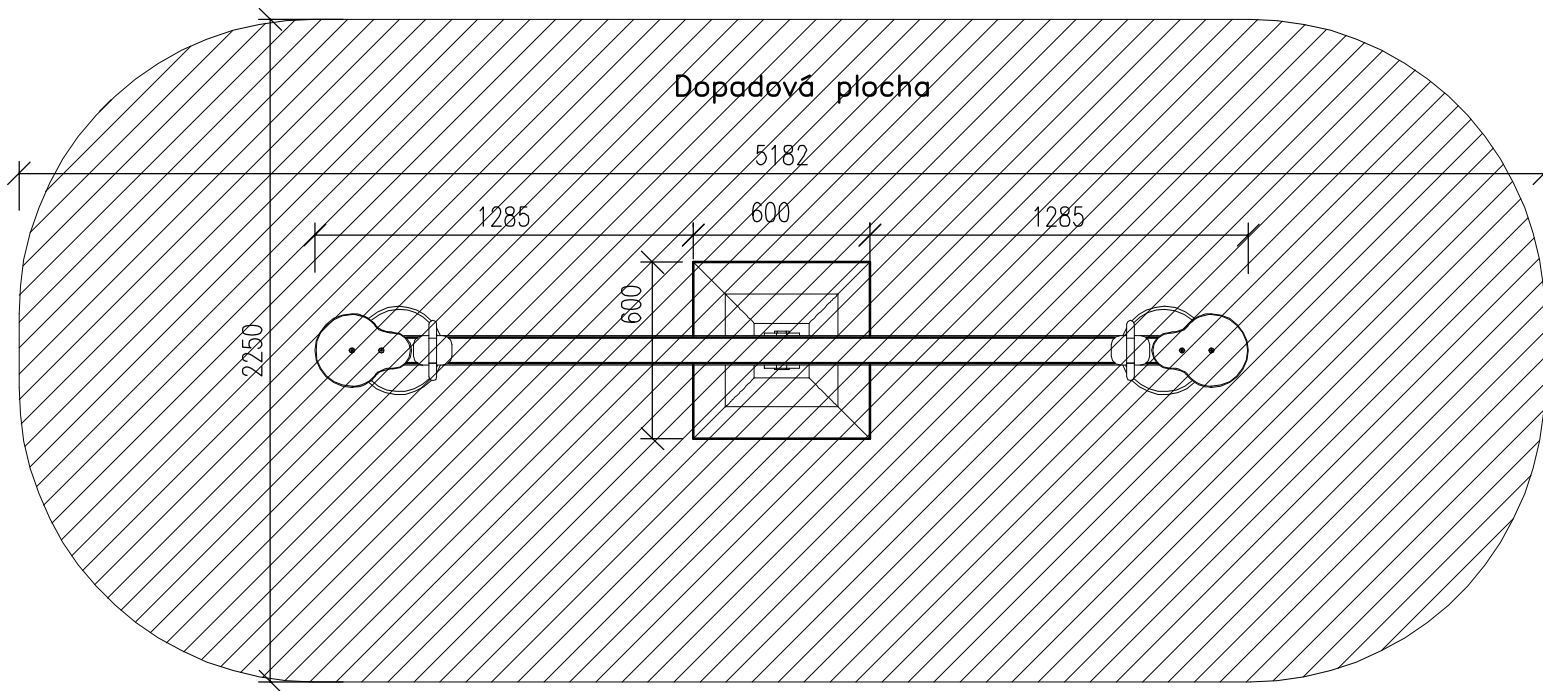


<b>Vypracoval:</b> Daniel Dänemark	<b>Projektování staveb</b> Dänemark Daniel Č. Těšín–H.Žukov Pomezní 242 IČO 703 23 933		
<b>Investor:</b> město Frýdek–Místek Frýdek–Místek, Radniční 1148			
<b>Stavba:</b> Dětské hřiště–Smetanovy sady			
<b>Místo stavby:</b> Kat. území: Místek č.p. 157	<b>Datum:</b> 01/2019	<b>Č. výkresu:</b> D1.1–101	<b>Měřítko:</b> 1 : 25
<b>Obsah:</b> Půdorys a Řez houpadla opička <b>Část:</b> Stavební	<b>Druh pr. dokumentace:</b> Prováděcí dokumentace		<b>Paré:</b>

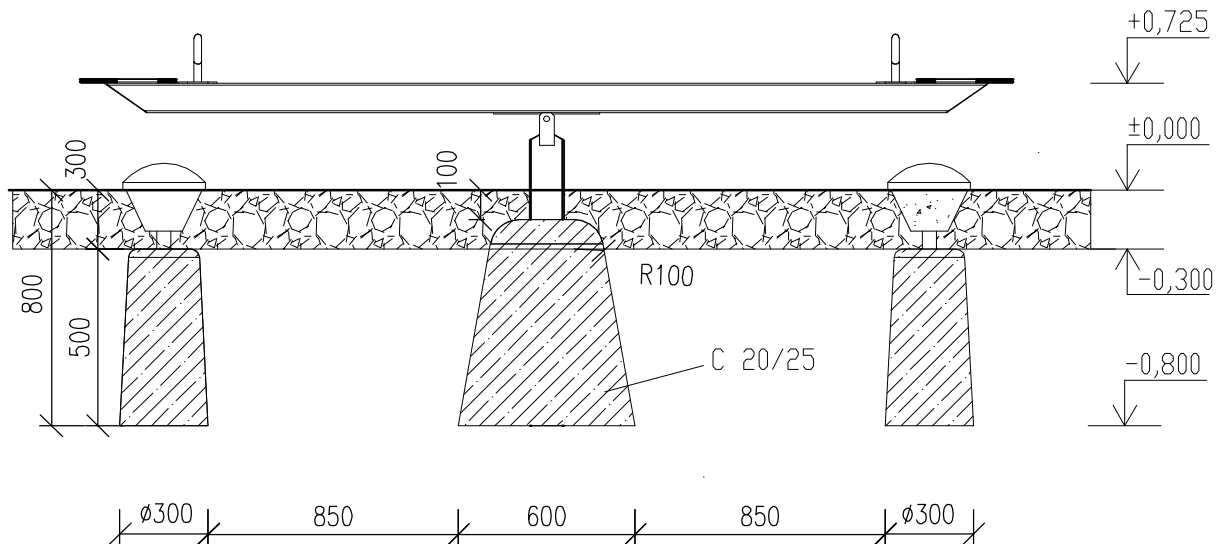


<b>Vypracoval:</b> Daniel Dänemark		<b>Projektování staveb</b> Dänemark Daniel	
<b>Investor:</b> město Frydek–Místek Frydek–Místek, Rodniční 1148		<b>Č. Těšín–H.Žukov</b> Pomezní 242	
<b>Stavba:</b> Dětské hřiště–Smetanovy sady		<b>IČO 703 23 933</b>	
<b>Místo stavby:</b> Kat. území: Místek č.p. 157		<b>Datum:</b> 01/2019	<b>Č. výkresu:</b> D1.1–111
<b>Obsah:</b> Půdorys a Řez pískoviště		<b>Měřítko:</b> 1 : 25	
<b>Část:</b> Stavební		<b>Druh pr. dokumentace:</b> dokumentace	
		<b>Paré:</b>	

# Pūdorys

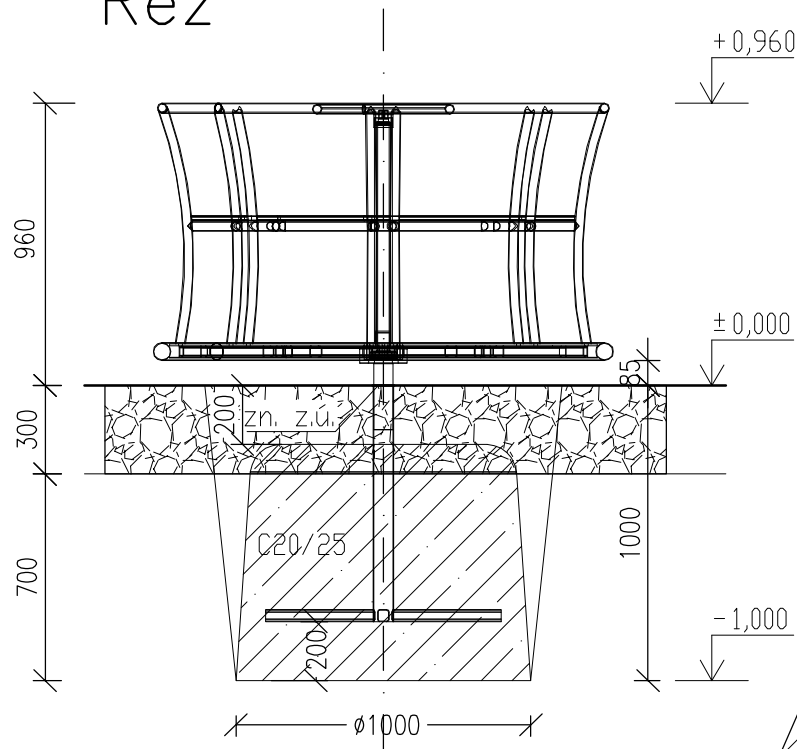


# Řez

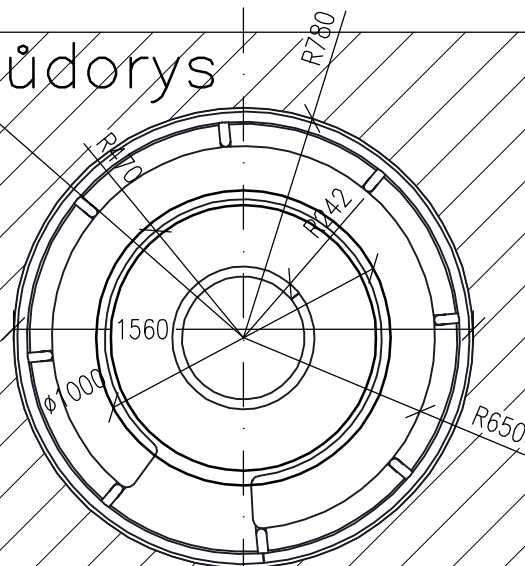


<b>Vypracoval:</b> Daniel Dänemark		<b>Projektování staveb</b> Dänemark Daniel Č. Těšín–H.Žukov Pomezní 242 IČO 703 23 933		
<b>Investor:</b> město Frýdek–Místek Frýdek–Místek, Radniční 1148				
<b>Stavba:</b> Dětské hřiště–Smetanovy sady				
<b>Místo stavby:</b> Kat. území: Místek č.p. 157		<b>Datum:</b> 01/2019	<b>Č. výkresu:</b> D1.1–12	<b>Měřítko:</b> 1 : 25
<b>Obsah:</b> Púdorys a Řez Vahadlové houpačky <b>Část:</b> Stavební		<b>Druh pr. dokumentace:</b> Prováděcí dokumentace		<b>Paré:</b>

# Řez

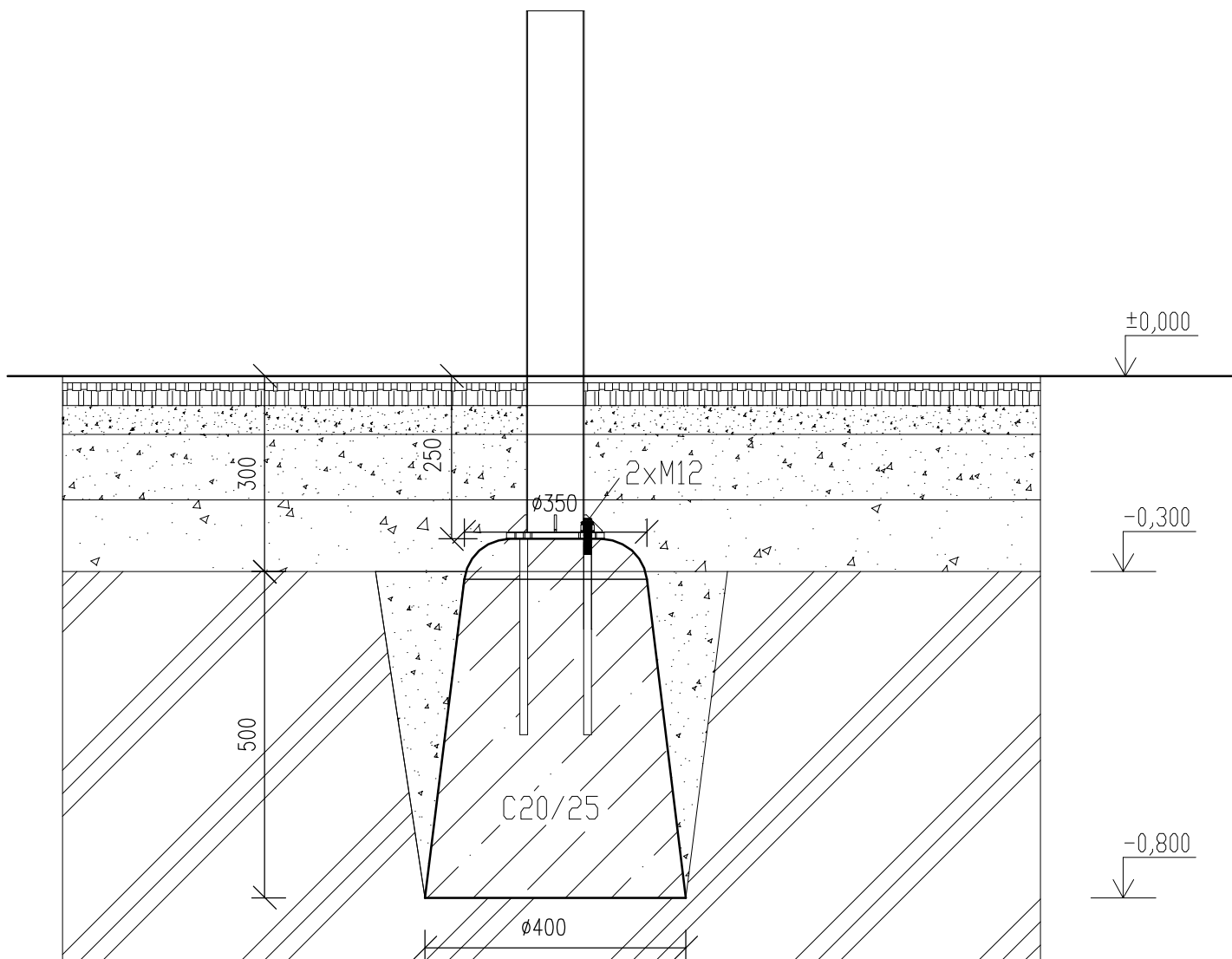


# Půdorys

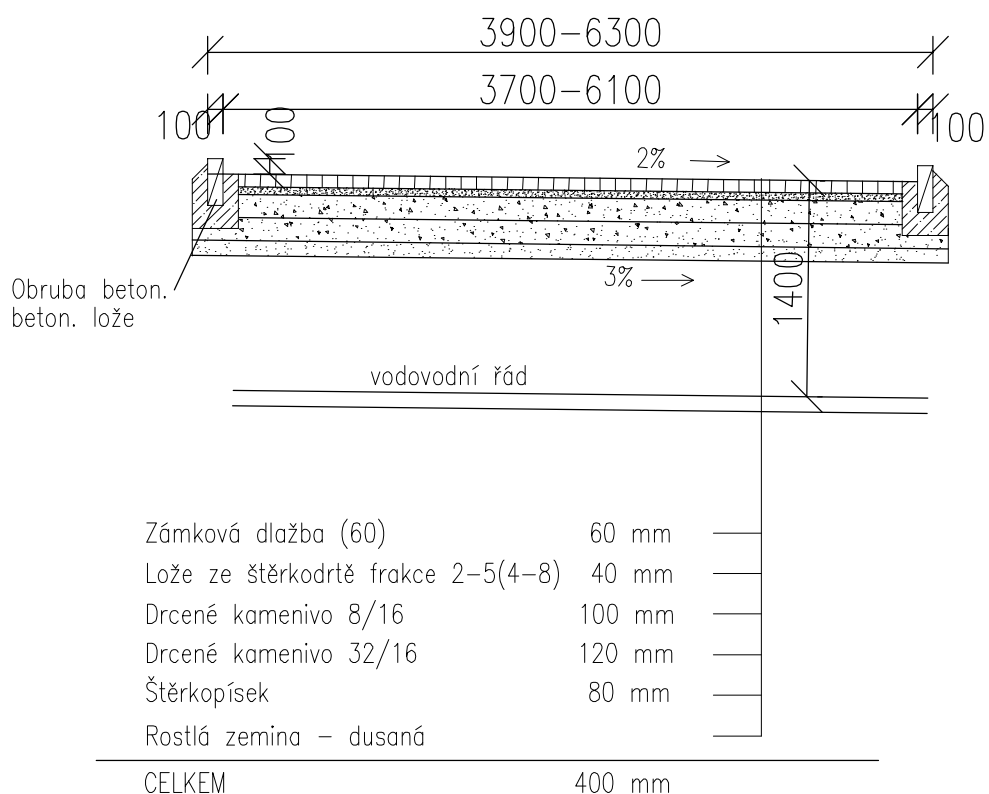


# Dopadová plocha

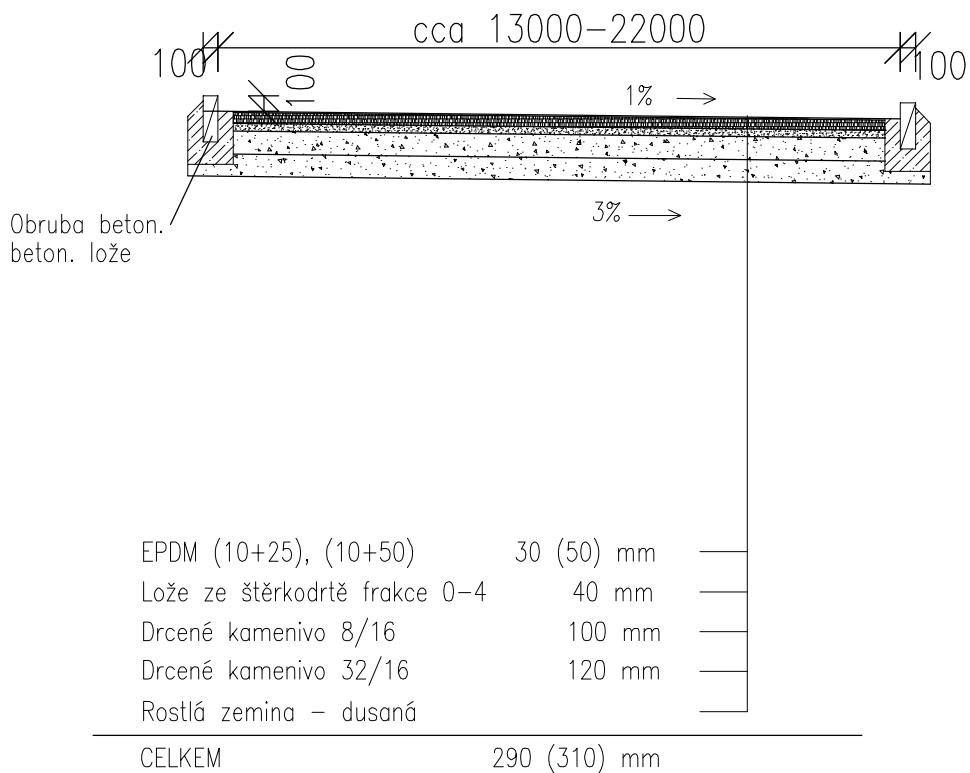
<b>Vypracoval:</b> Daniel Dänemark		<b>Projektování staveb</b> Dänemark Daniel Č. Těšín–H.Žukov Pomezní 242 IČO 703 23 933		
<b>Investor:</b> město Frýdek–Místek Frýdek–Místek, Radniční 1148				
<b>Stavba:</b> Dětské hřiště–Smetanovy sady				
<b>Místo stavby:</b> Kat. území: Místek č.p. 157		<b>Datum:</b> 01/2019	<b>Č. výkresu:</b> D1.1–131	<b>Měřítko:</b> : 25
<b>Obsah:</b> Půdorys a Řez kolotoče <b>Část:</b> Stavební		<b>Druh pr. dokumentace:</b> Prováděcí dokumentace		<b>Paré:</b>



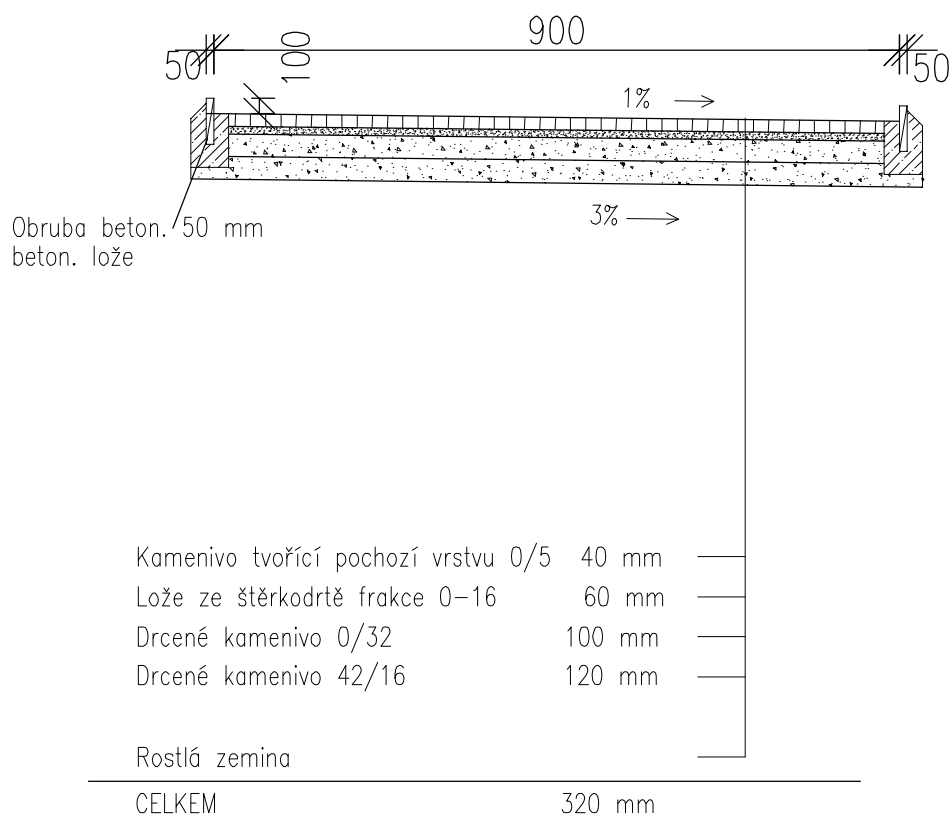
<b>Vypracoval:</b> Daniel Dänemark	Projektování staveb Dänemark Daniel Č. Těšín–H.Žukov Pomezní 242 IČO 703 23 933		
<b>Investor:</b> město Frýdek–Místek Frýdek–Místek, Radniční 1148			
<b>Stavba:</b> Dětské hřiště–Smetanovy sady			
<b>Místo stavby:</b> Kat. území: Místek č.p. 157			
<b>Obsah:</b> Detail základové patky <b>Část:</b> Zpevněné plochy	<b>Datum:</b> 01/2019	<b>Č. výkresu:</b> D1.1–141	<b>Měřítko:</b> : 10
	<b>Druh pr. dokumentace:</b> Prováděcí dokumentace		<b>Paré:</b>



<b>Vypracoval:</b> Daniel Dänemark	<b>Projektování staveb</b> Dänemark Daniel Č. Těšín–H.Žukov Pomezní 242 IČO 703 23 933		
<b>Investor:</b> město Frýdek–Místek Frýdek–Místek, Radniční 1148			
<b>Stavba:</b> Dětské hřiště–Smetanovy sady			
<b>Místo stavby:</b> Kat. území: Místek č.p. 157	<b>Datum:</b> 01/2019	<b>Č. výkresu:</b> D1.1–151	<b>Měřítko:</b> : 50
<b>Obsah:</b> Vzor. příčné řezy–zámková dlažba <b>Část:</b> Zpevněné plochy	<b>Druh pr. dokumentace:</b> Prováděcí dokumentace		<b>Paré:</b>

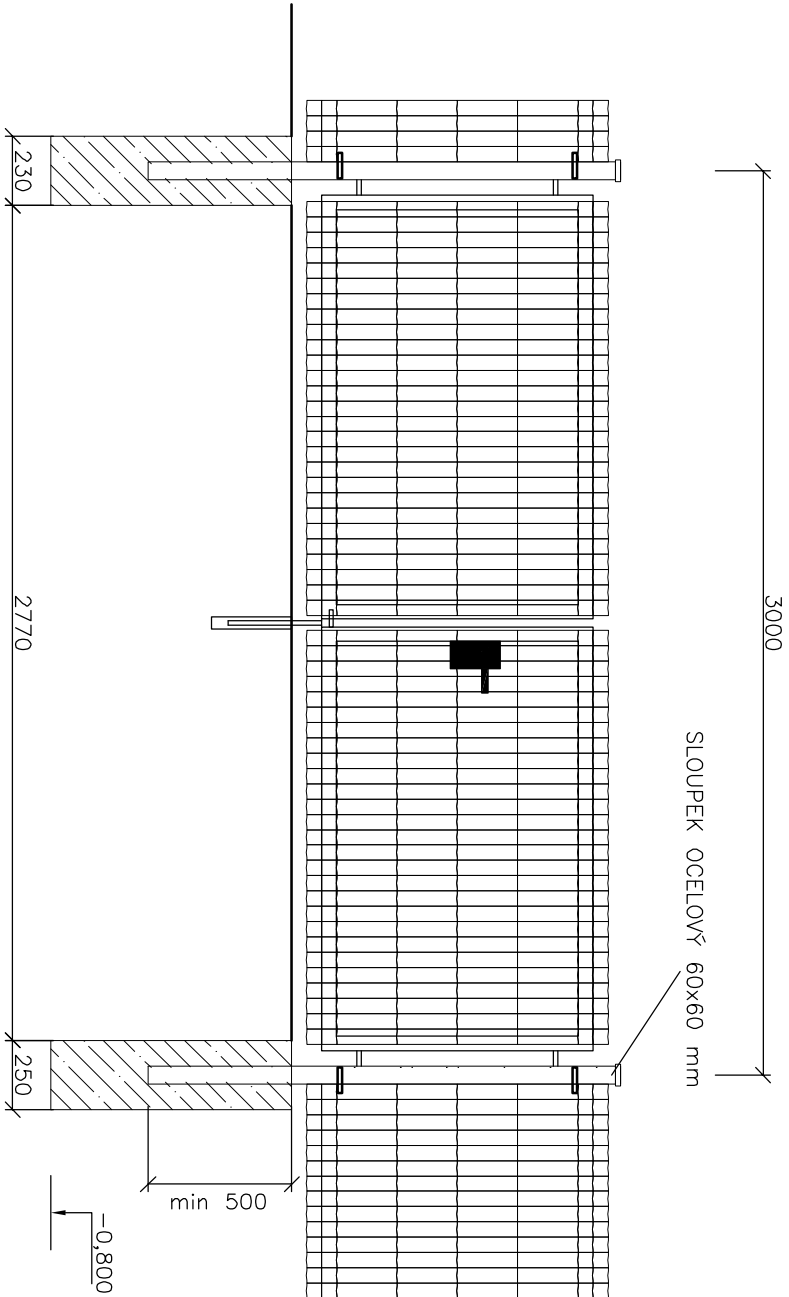
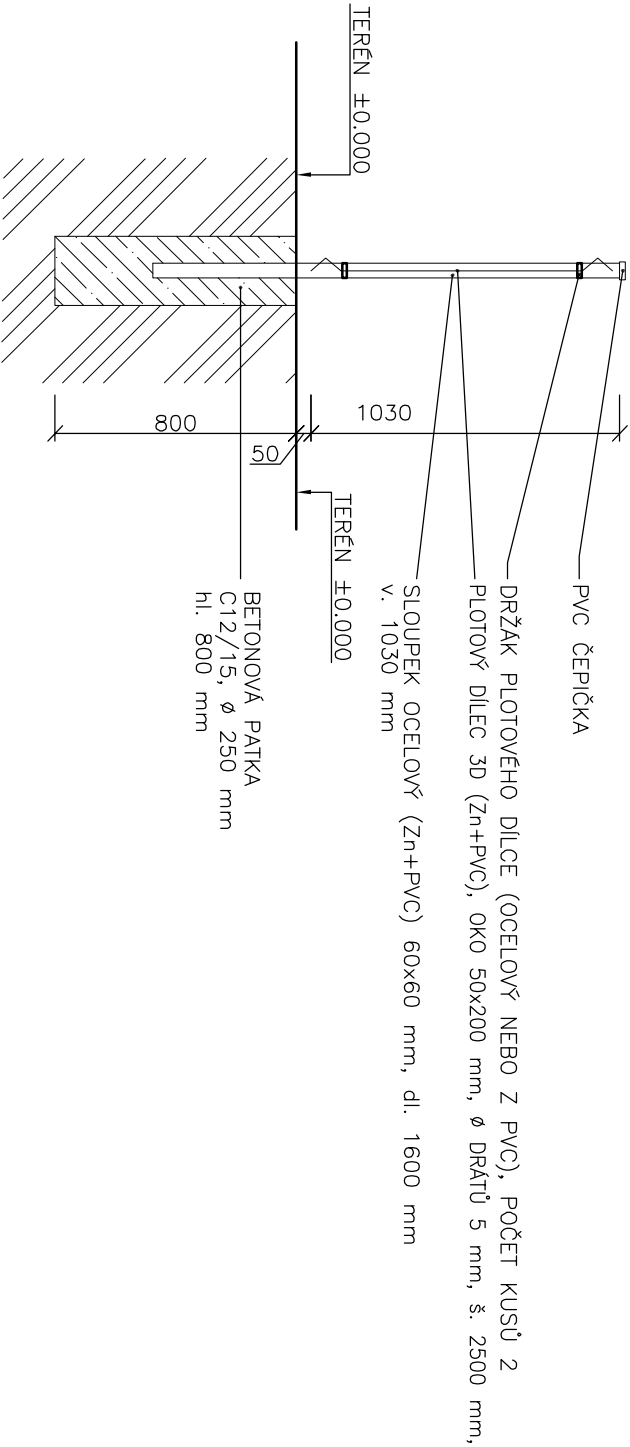
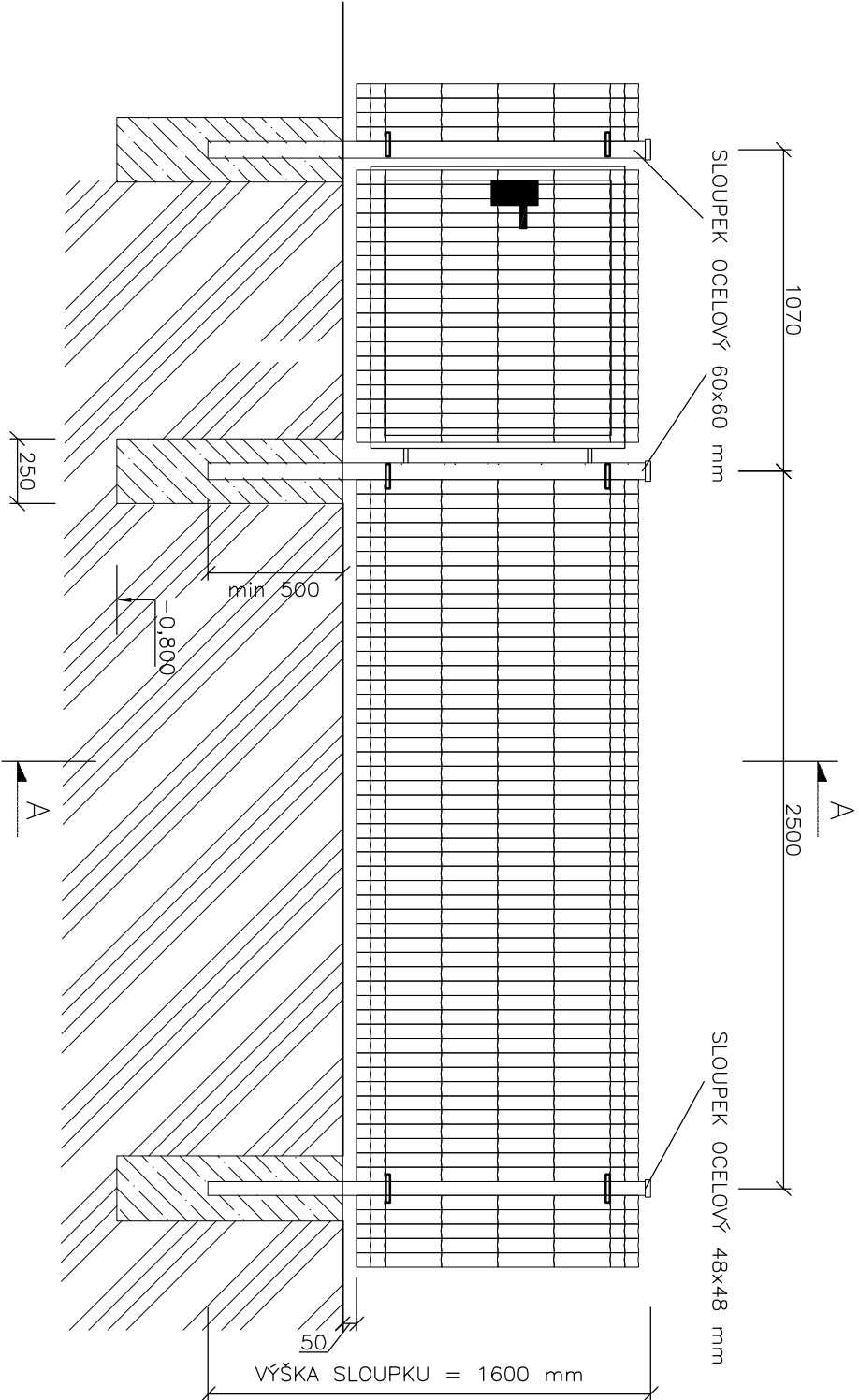


<b>Vypracoval:</b> Daniel Dänemark	Projektování staveb Dänemark Daniel Č. Těšín–H.Žukov Pomezní 242 IČO 703 23 933		
<b>Investor:</b> město Frýdek–Místek Frýdek–Místek, Radniční 1148			
<b>Stavba:</b> Dětské hřiště–Smetanovy sady			
<b>Místo stavby:</b> Kat. území: Místek č.p. 157	<b>Datum:</b> 01/2019	<b>Č. výkresu:</b> D1.1–161	<b>Měřítko:</b> 1 : 50
<b>Obsah:</b> Vzor. příčné řezy–litý povrch EPDM <b>Část:</b> Zpevněné plochy	<b>Druh pr. dokumentace:</b> Prováděcí dokumentace		<b>Paré:</b>



<b>Vypracoval:</b> Daniel Dänemark	<b>Projektování staveb</b> Dänemark Daniel Č. Těšín–H.Žukov Pomezní 242 IČO 703 23 933			
<b>Investor:</b> město Frýdek–Místek Frýdek–Místek, Radniční 1148				
<b>Stavba:</b> Dětské hřiště–Smetanovy sady				
<b>Místo stavby:</b> Kat. území: Místek č.p. 157	<b>Datum:</b> 01/2019	<b>Č. výkresu:</b> D1.1–17	<b>Měřítko:</b> 1 : 50	<b>Paré:</b>
<b>Obsah:</b> Vzor. příčné řezy–mlátový chodník <b>Část:</b> Zpevněné plochy	<b>Druh pr. dokumentace:</b> Prováděcí dokumentace			

ŘEZ A–A



Vyracovali:		Projektování staveb	
Daniel Dänemark		Dänemark Daniel	
Investor: město Frydek–Místek		Č. Těšín–H.Žukov	
Frydek–Místek, Radniční 1148		Pomezí 242	
Stavba: Dětské hřiště–Smetanovy sady		IČO 703 23 933	
Místo stavby: Kat. území: Místek		Datum: 01/2019	
č.p. 157		Č. výkresu: D1.1–181	
Obsah: Detaily oplocení 3D panel		Druh pr. dokumentace: Prováděcí	
Část: Stavební		Paré: dokumentace	